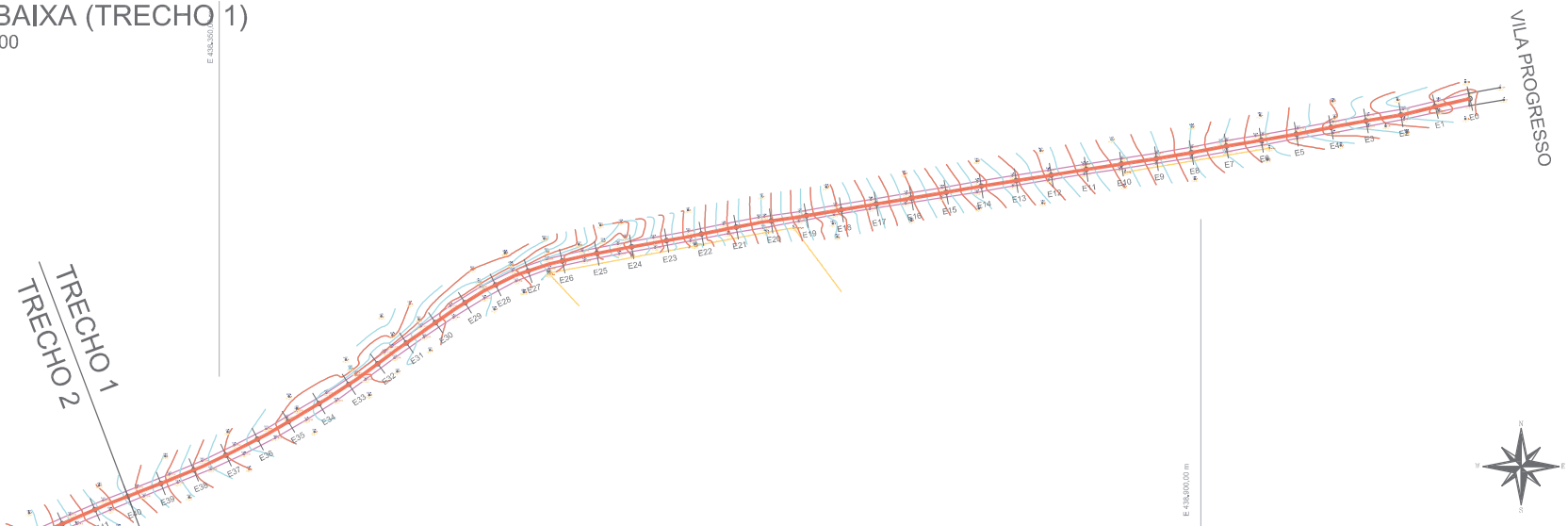

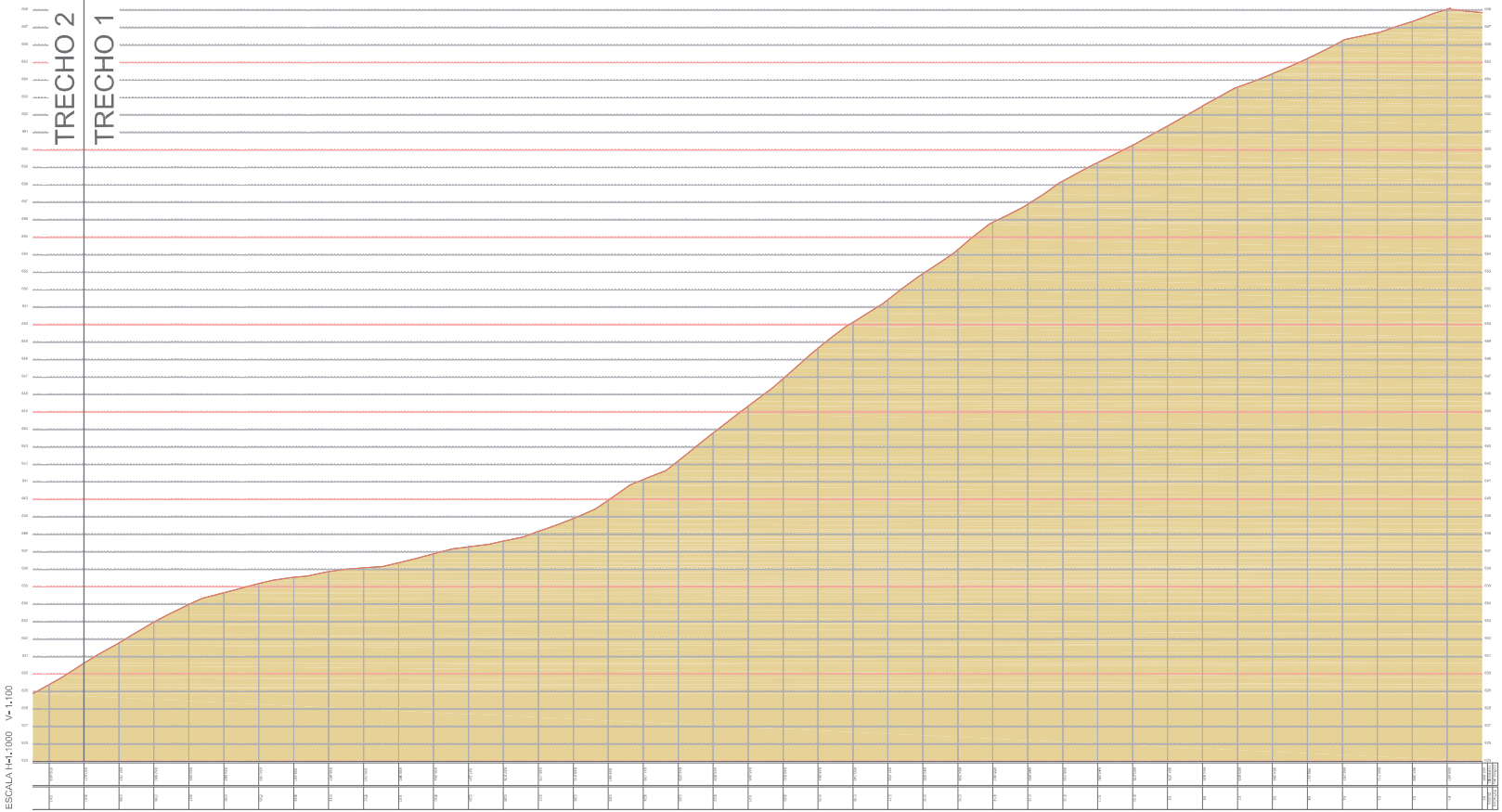


PLANTA BAIXA (TRECHO 1)  
ESCALA: 1/1000

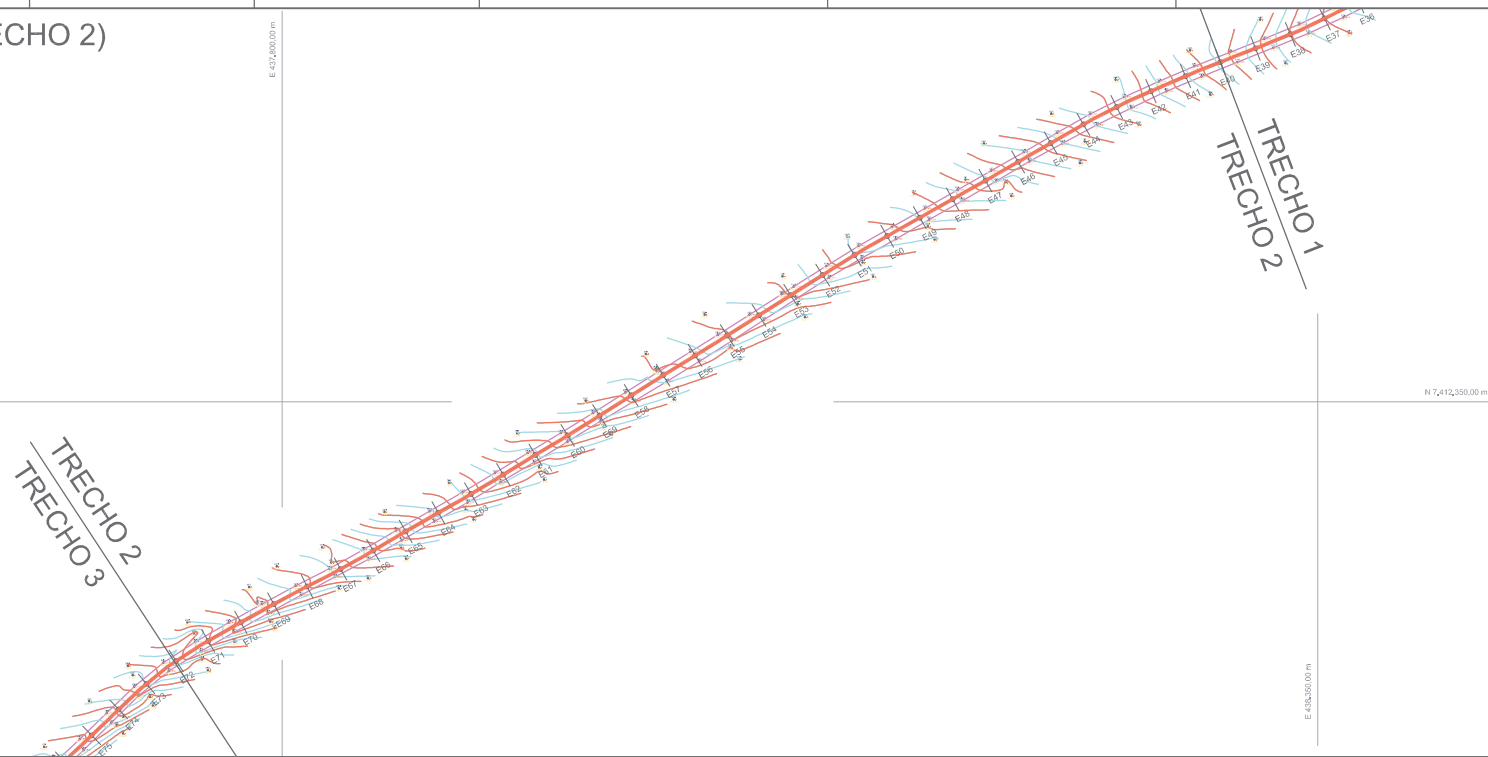


PERFIL (TRECHO 1)  
ESCALA: 1/1000


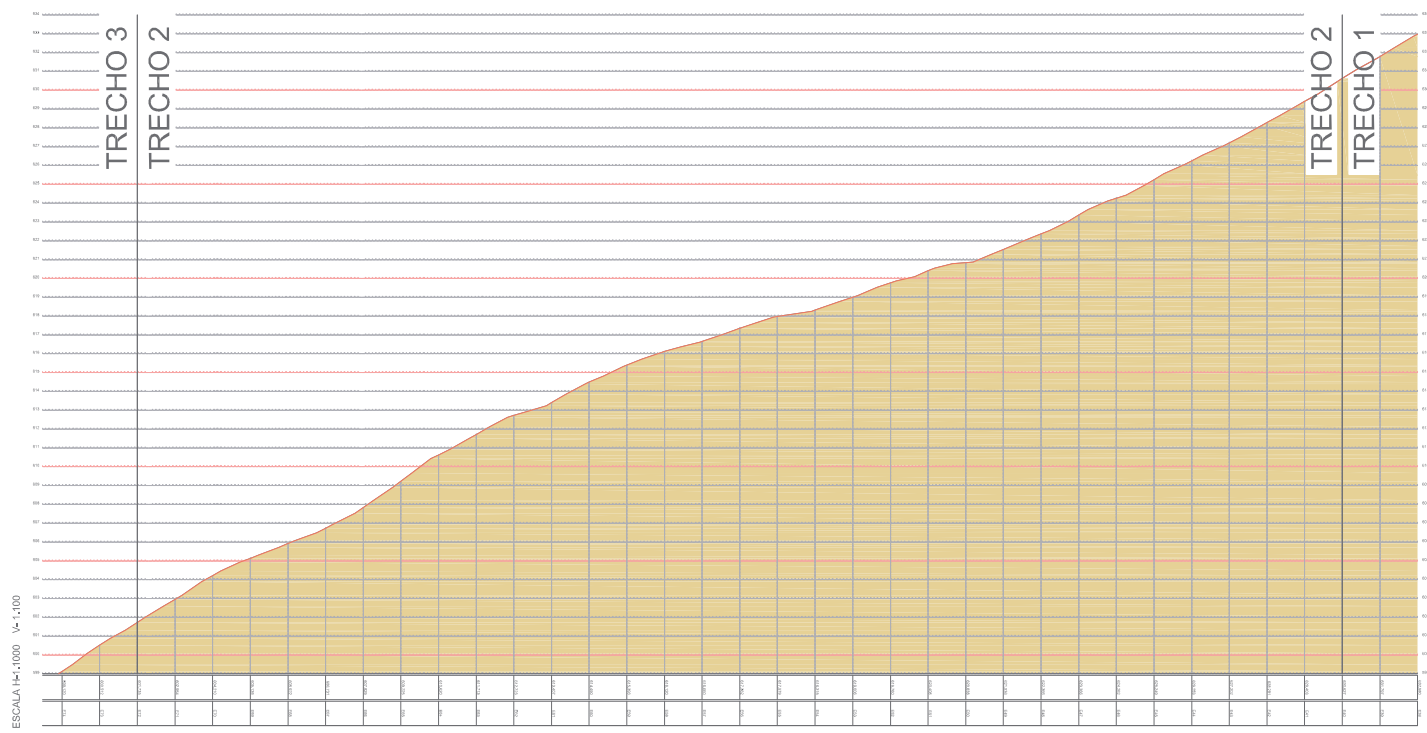


<b>MILANI</b>	
TÍTULO: LEVANTAMENTO PLANIALTIMÉTRICO	
OBJETO OBRA: ESTRADA MUNICIPAL VALDIR RIBEIRO	
PROPRIETÁRIO: MUNICÍPIO DE SABÁUDIA/PR	
LOCAL: ÁREA RURAL	
MUNICÍPIO: SABÁUDIA/PR	
MATRÍCULA: -	
CNS: -	
DATA: 27/02/2025	
ESCALA: 1/1000	
Quilômetro de rodagem: 0,00	
ESTRADA MUNICIPAL VALDIR RIBEIRO	
(PARTE A) 5,062,00 m	
(PARTE B) 167,80 m	
(PARTE C) 298,54 m	
TOTAL 5,428,44 m	
Assinado: [Assinatura]	
Carimbo: [Carimbo]	

PLANTA BAIXA (TRECHO 2)  
ESCALA: 1/1000



PERFIL (TRECHO 2)  
ESCALA: 1/1000





2/8

OBJETO OBRA: ESTRADA MUNICIPAL VALDIR RIBEIRO

PROPRIETARIO: MUNICÍPIO DE SABÁUDIA/PR

LOCAL: ÁREA RURAL

MUNICÍPIO: SABÁUDIA/PR

MAT./TRANS.: -

DATA: 27/02/2025

ESTRADA MUNICIPAL VALDIR RIBEIRO

(PARTE A) 5,062,00 m

(PARTE B) 167,80 m

(PARTE C) 296,54 m

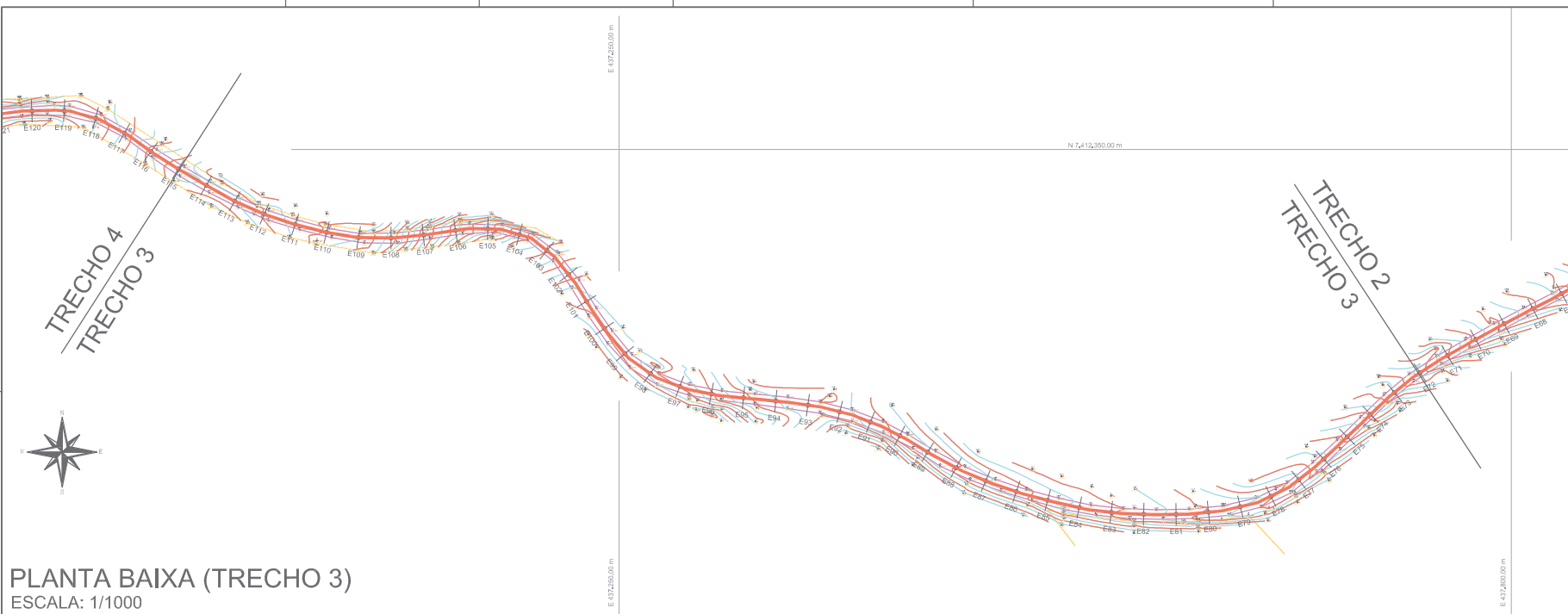
TOTAL 5,526,44 m

PROJETO: RUA 1001 (1) SABÁUDIA/PR

PROJETO: RUA 1001 (1) SABÁUDIA/PR

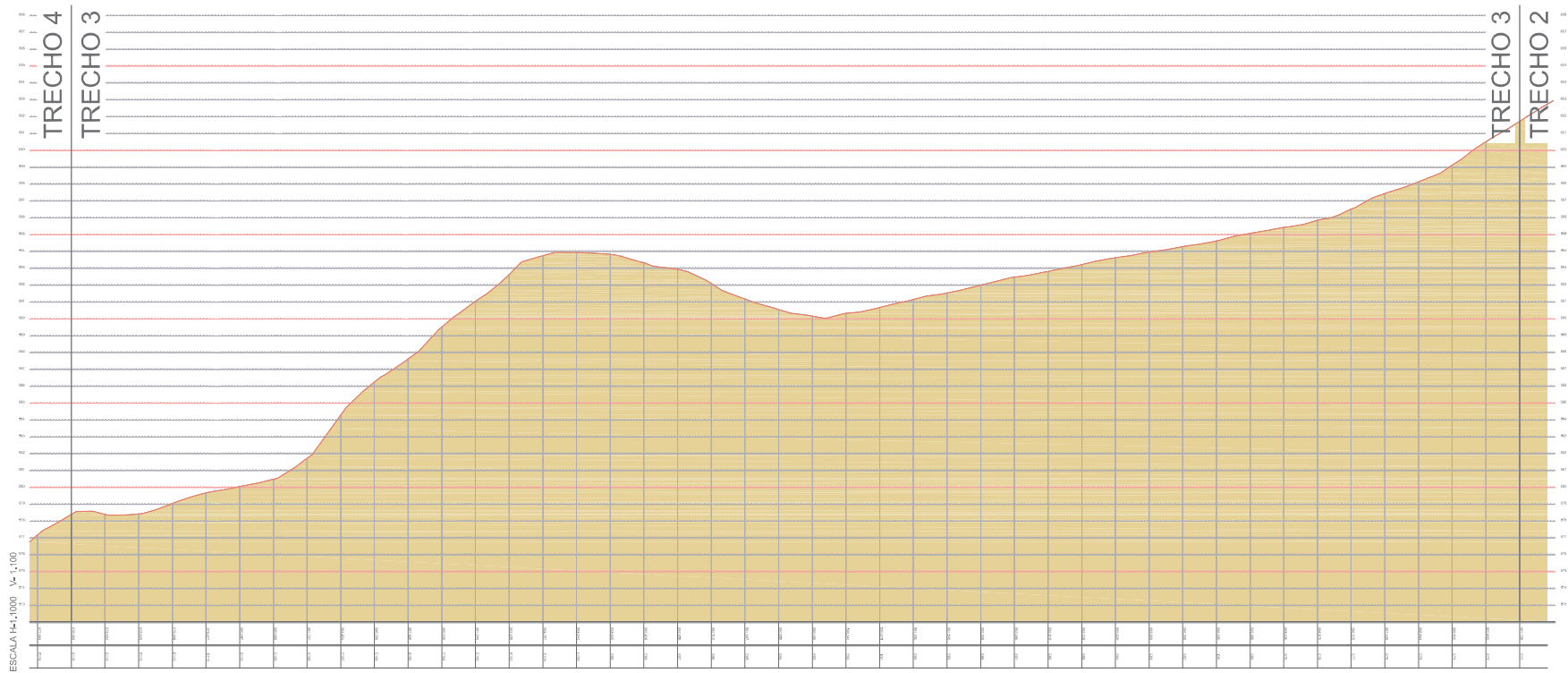
PROJETO: RUA 1001 (1) SABÁUDIA/PR

PROJETO: RUA 1001 (1) SABÁUDIA/PR



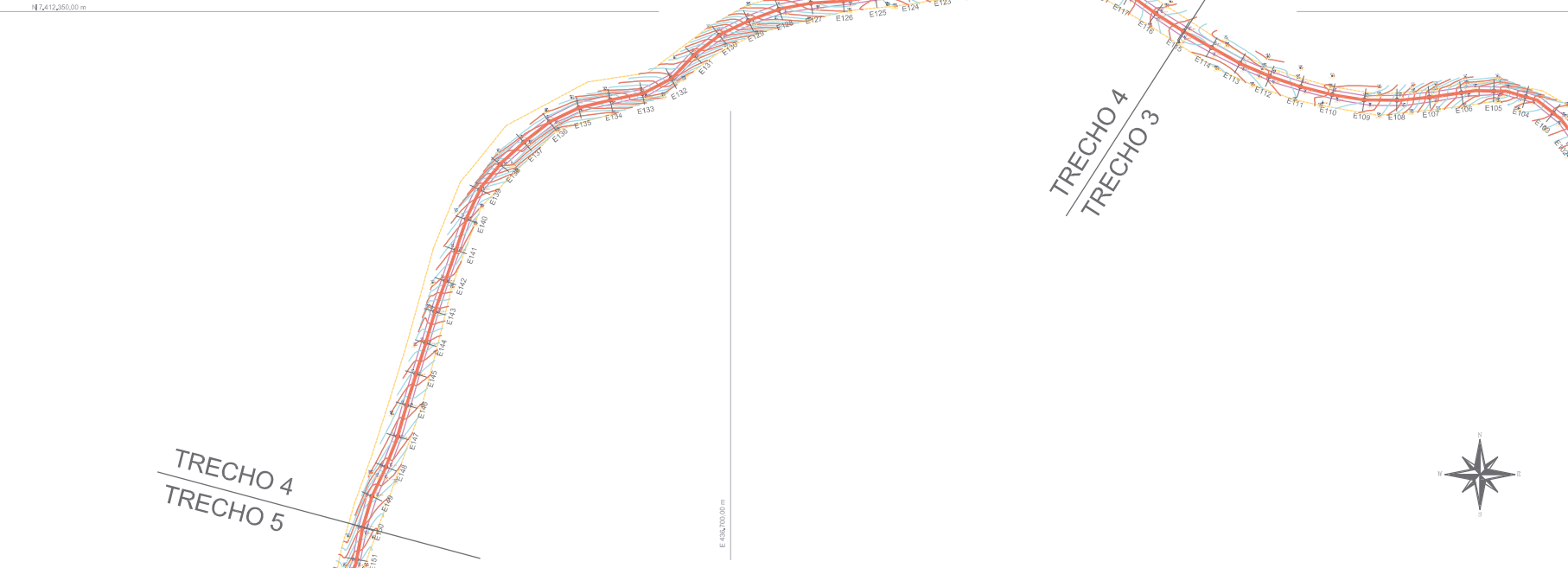
PLANTA BAIXA (TRECHO 3)  
ESCALA: 1/1000

PERFIL (TRECHO 3)  
ESCALA: 1/1000


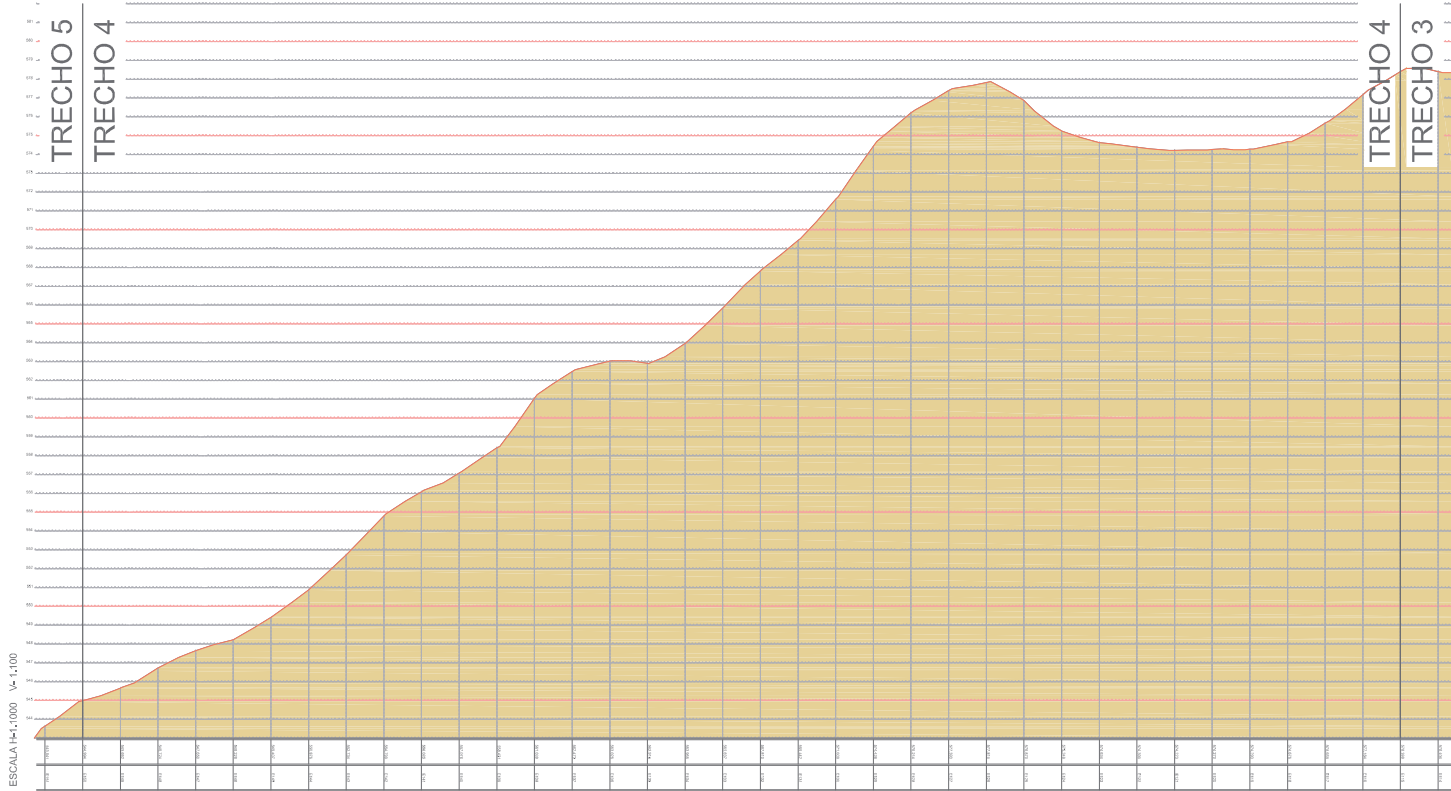


<b>MILANI</b>		3/8
OBJETO OBRA: ESTRADA MUNICIPAL VALDIR RIBEIRO		
PROPRIETARIO: MUNICÍPIO DE SABÁUDIA/PR		
LOCAL: ÁREA RURAL		
MUNICÍPIO: SABÁUDIA/PR		
DATA: 27/02/2025		ESCALA: 1/1000
Quilômetro de obra (trecho):		
ESTRADA MUNICIPAL VALDIR RIBEIRO		
PARTE A) 5,062.00 m		
PARTE B) 167.80 m		
PARTE C) 296.54 m		
TOTAL 5,526.34 m		
Assinado por: [Assinatura]		
Assinado por: [Assinatura]		

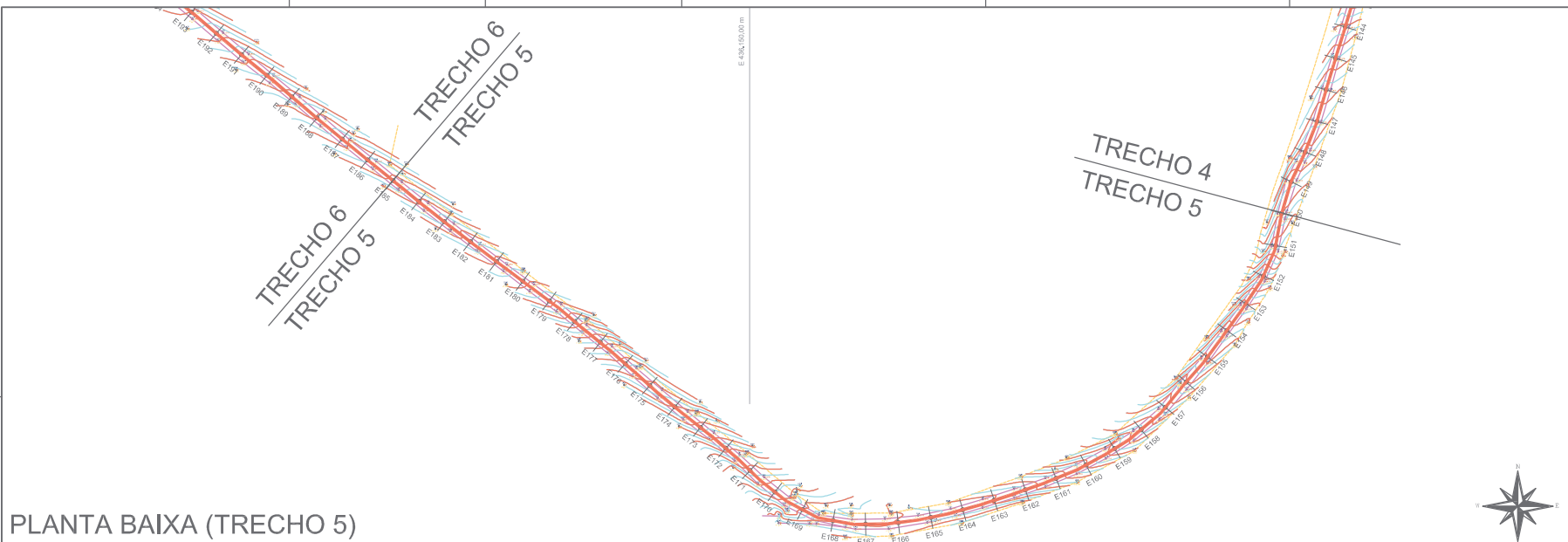
PLANTA BAIXA (TRECHO 4)  
ESCALA: 1/1000



PERFIL (TRECHO 4)  
ESCALA: 1/1000

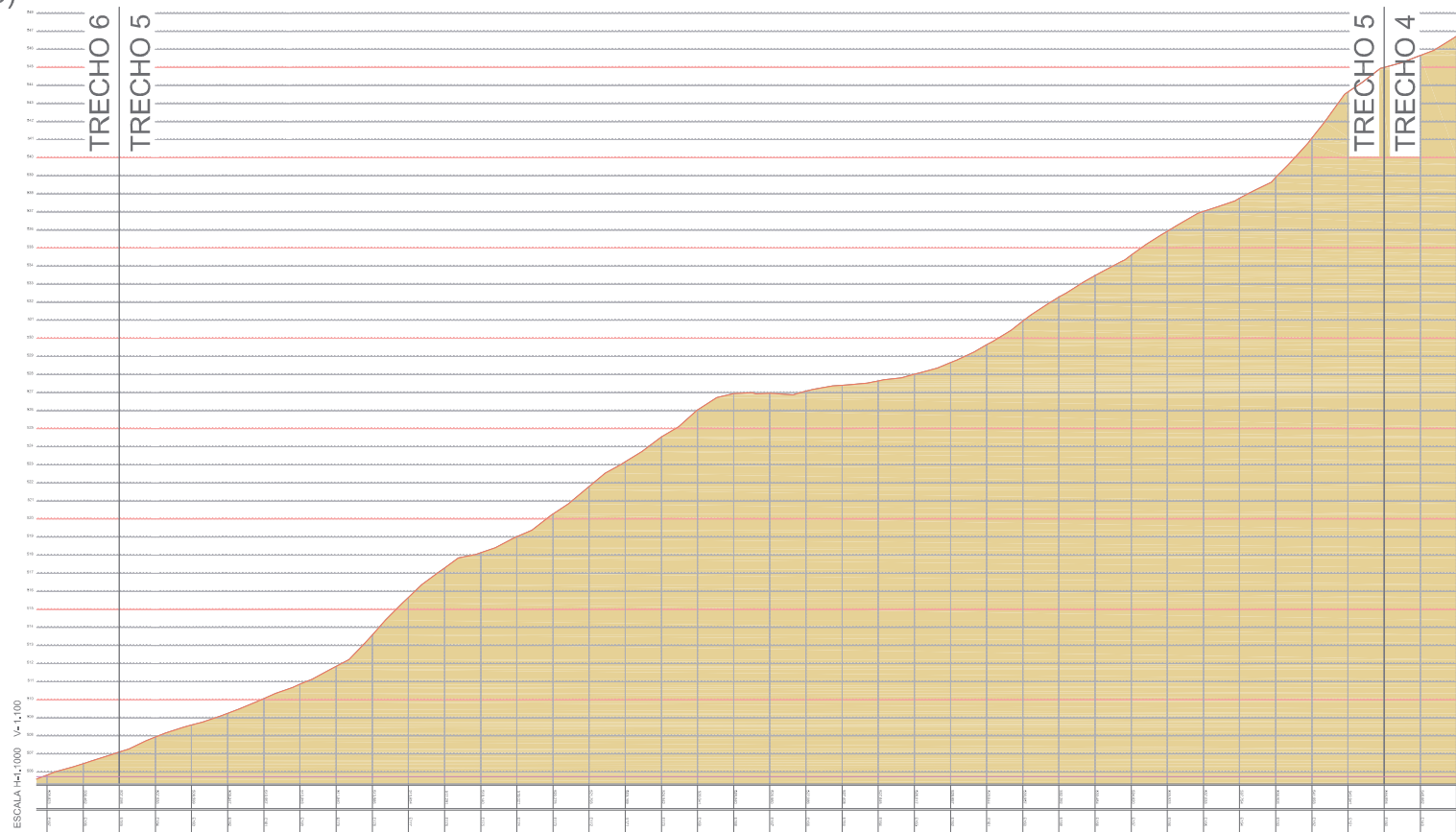



<b>MILANI</b>		4/8
OBJETO OBRA: ESTRADA MUNICIPAL VALDIR RIBEIRO		
PROPRIETARIO: MUNICÍPIO DE SABÁUDIA/PR		
LOCAL: ÁREA RURAL		
MUNICÍPIO: SABÁUDIA/PR		
DATA: 27/02/2025		ESCALA: 1/1000
Quilômetro de implantação:		
ESTRADA MUNICIPAL VALDIR RIBEIRO		PROJETO
(PARTE A) 5,062,00 m		PROJETO
(PARTE B) 167,80 m		PROJETO
(PARTE C) 296,54 m		PROJETO
TOTAL 5,526,34 m		PROJETO
Assinado por: J. J. J. J.		Assinado por: J. J. J. J.
CPF: 123.456.789-01		CPF: 123.456.789-01
RUA: 123, 456		RUA: 123, 456
Cidade: Curitiba/PR		Cidade: Curitiba/PR



PLANTA BAIXA (TRECHO 5)  
ESCALA: 1/1000

PERFIL (TRECHO 5)  
ESCALA: 1/1000





**MILANI**  
Engenharia e Projetos

Objeto da Obra:

LEVANTAMENTO PLANIALTIMÉTRICO

Proprietário:

MUNICÍPIO DE SABÁUDIA/PR

Local:

ÁREA RURAL

Município:

SABÁUDIA/PR

Matrícula:

-

CNS:

-

Data:

27/02/2025

Escala:

1/1000

Quantidade de pontos coletados:

ESTRADA MUNICIPAL VALDIR RIBEIRO

Quantidade de estações:

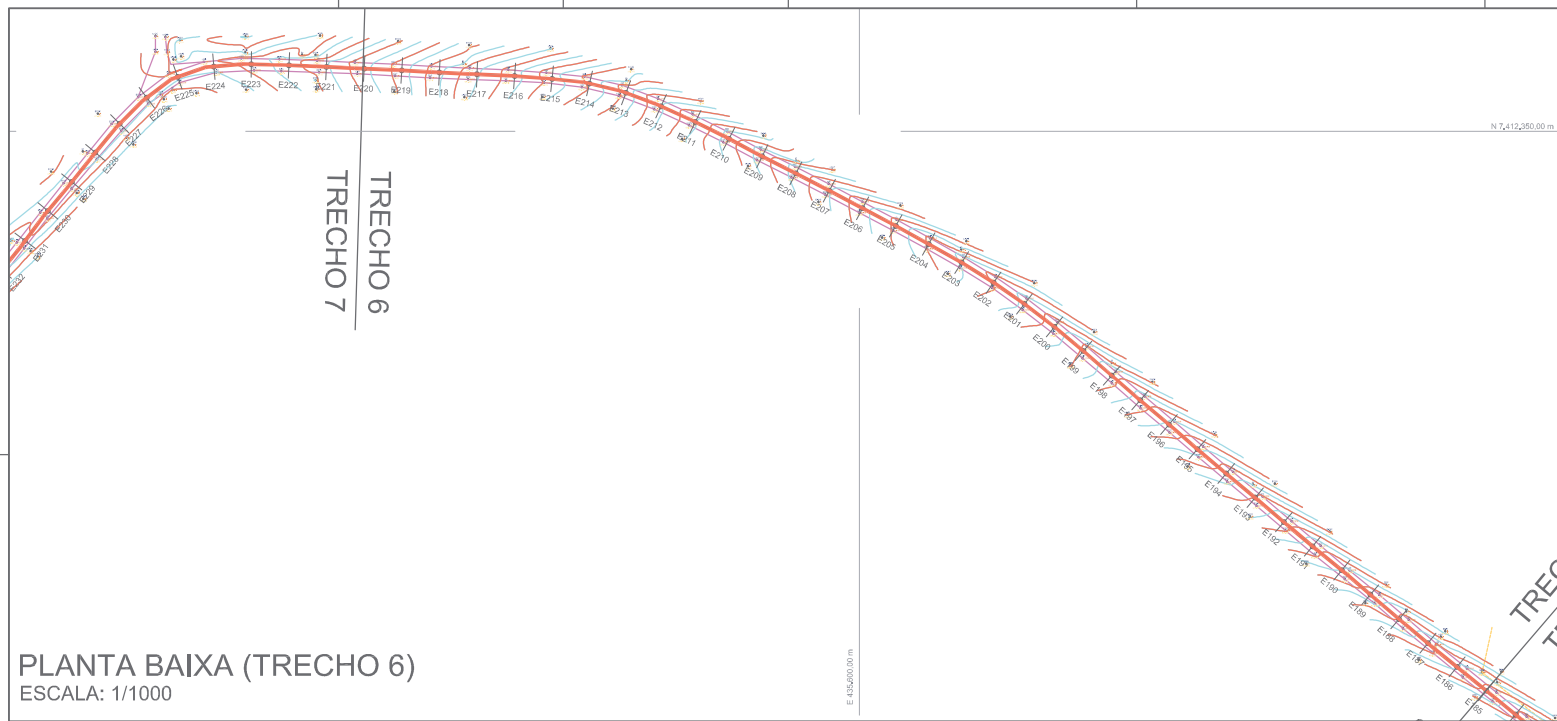
ESTRADA MUNICIPAL VALDIR RIBEIRO

Partes:

PARTE A: 5,062,00 m  
PARTE B: 167,80 m  
PARTE C: 298,54 m  
TOTAL: 5,528,44 m


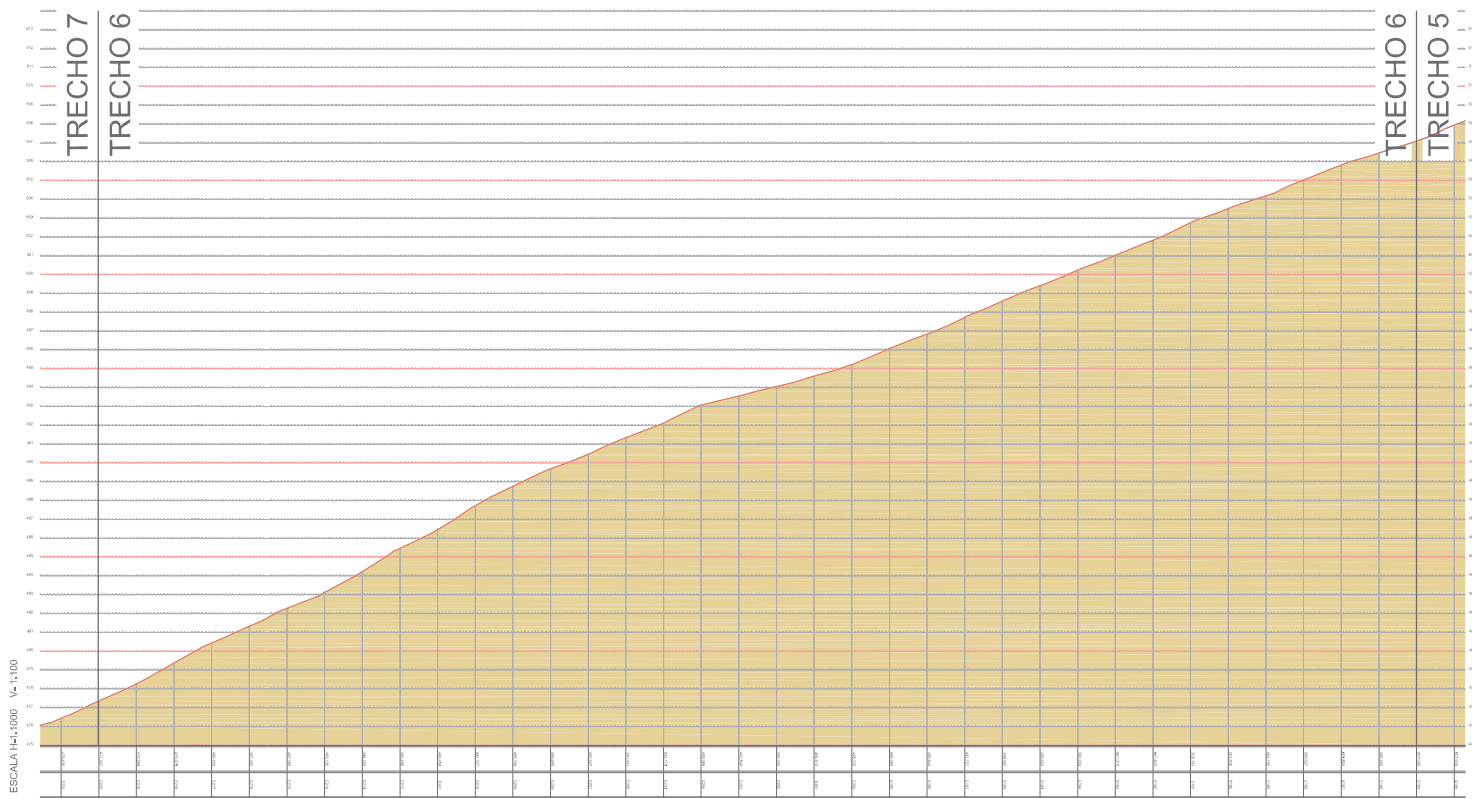
Responsável Técnico:

Engenheiro Civil  
CPF: 12.123.456-78  
Régistro Profissional: 123456789-010



PLANTA BAIXA (TRECHO 6)  
ESCALA: 1/1000

PERFIL (TRECHO 6)  
ESCALA: 1/1000





**MILANI**  
Engenharia e Projetos

6/8

**OBJETO OBRA:** ESTRADA MUNICIPAL VALDIR RIBEIRO

**PROPRIETARIO:** MUNICIPIO DE SABÁUDIA/PR

**LOCAL:** ÁREA RURAL

**MUNICIPIO:** SABÁUDIA/PR

**MAT./TRANSCL:** -

**CNS:** -

**DATA:** 27/02/2025

**ESCALA:** 1/1000

**Quantidade de pontos levantados:**

**ESTRADA MUNICIPAL VALDIR RIBEIRO**

(PARTE A) — 5,062,00 m

(PARTE B) — 167,80 m

(PARTE C) — 298,54 m

**TOTAL:** — 5,528,34 m

**Quantidade de pontos levantados:**

**ESTRADA MUNICIPAL VALDIR RIBEIRO**

(PARTE A) — 5,062,00 m

(PARTE B) — 167,80 m

(PARTE C) — 298,54 m

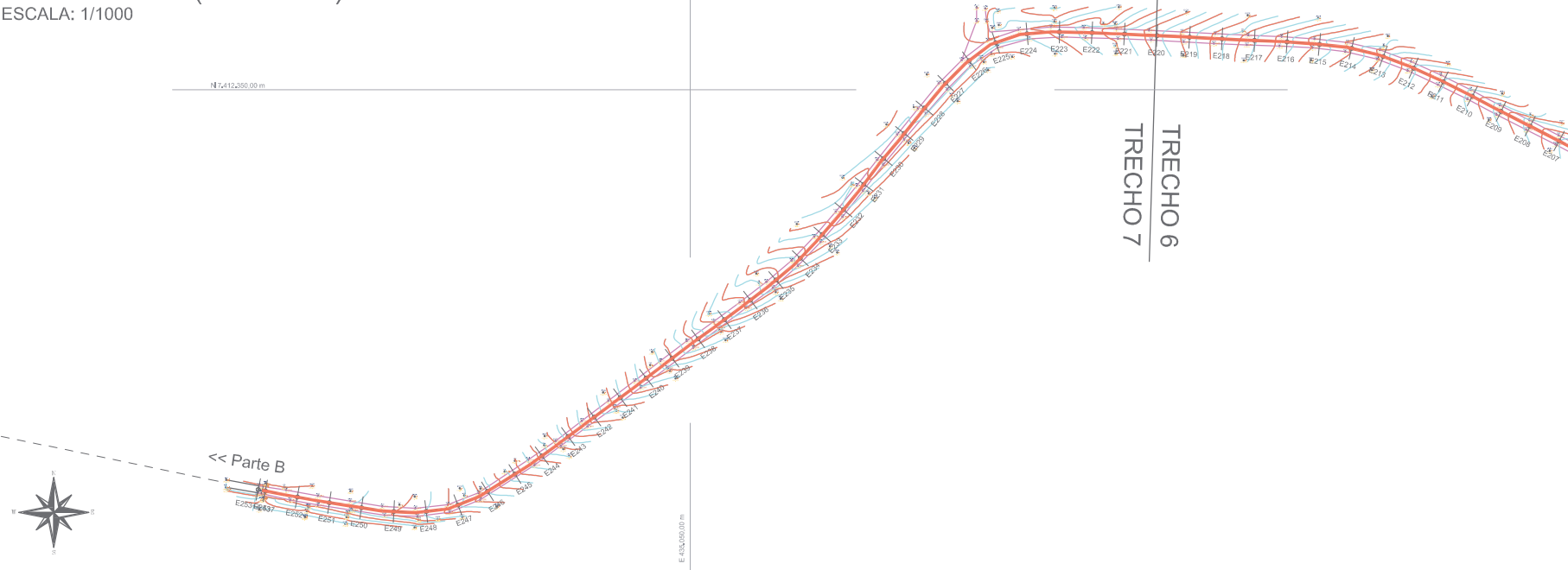
**TOTAL:** — 5,528,34 m

**Assinatura do responsável:**


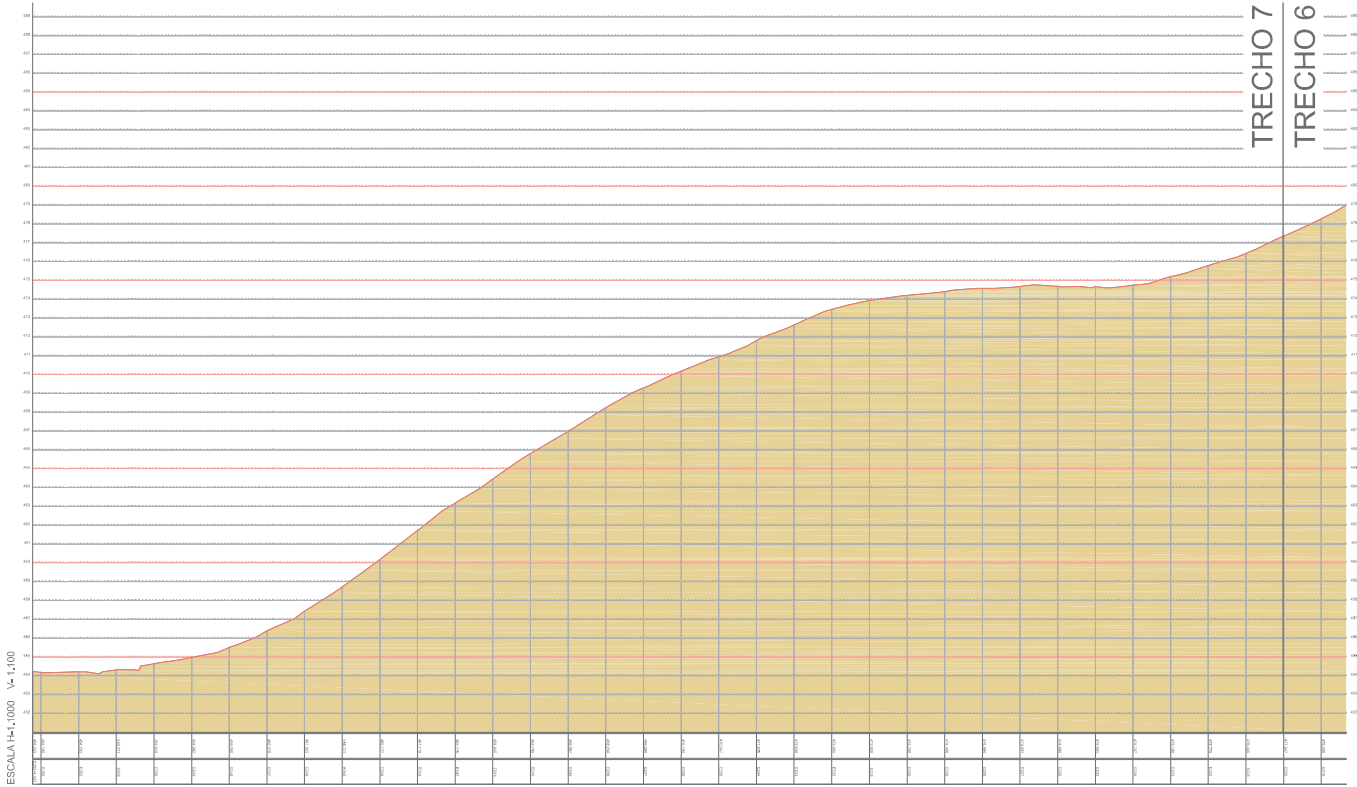
**Assinatura do responsável:**

**Assinatura do responsável:**

PLANTA BAIXA (TRECHO 7)  
ESCALA: 1/1000



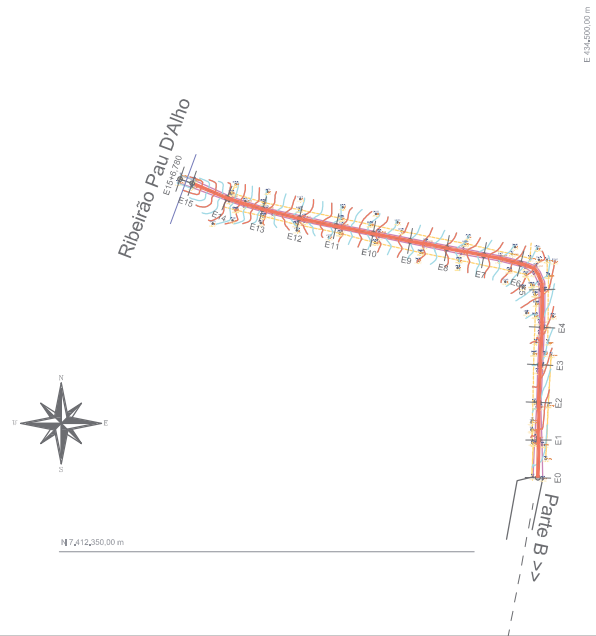
PERFIL (TRECHO 7)  
ESCALA: 1/1000



<b>MILANI</b>		7/8
OBJETO OBRA: ESTRADA MUNICIPAL VALDIR RIBEIRO		
PROPRIETARIO: MUNICIPIO DE SABÁUDIA/PR		
LOCAL: ÁREA RURAL		
MUNICIPIO: SABÁUDIA/PR		
DATA: 27/02/2025		ESCALA: 1/1000
ESTRADA MUNICIPAL VALDIR RIBEIRO		Quantidade de metros lineares:
(PARTE A) 5.062,00 m		Quantidade de metros lineares:
(PARTE B) 167,80 m		Quantidade de metros lineares:
(PARTE C) 296,54 m		Quantidade de metros lineares:
TOTAL 5.526,44 m		Quantidade de metros lineares:

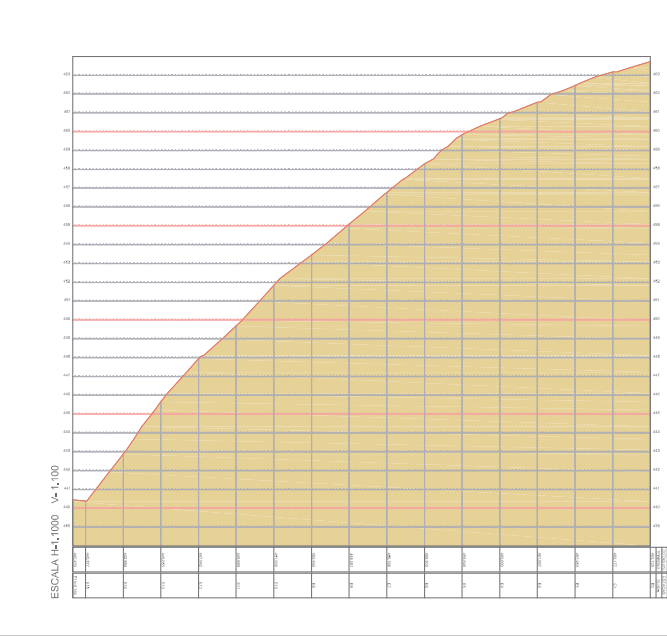
PLANTA BAIXA (PARTE C)

ESCALA: 1/1000



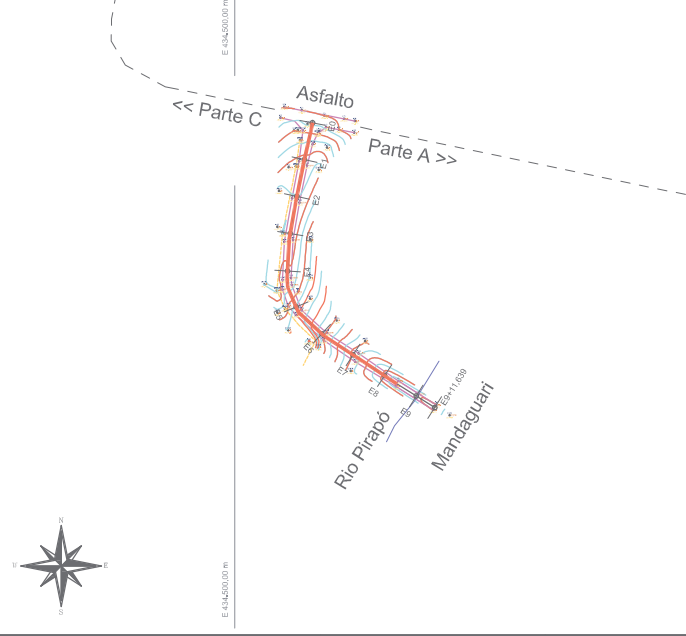
PERFIL (PARTE C)

ESCALA: 1/1000



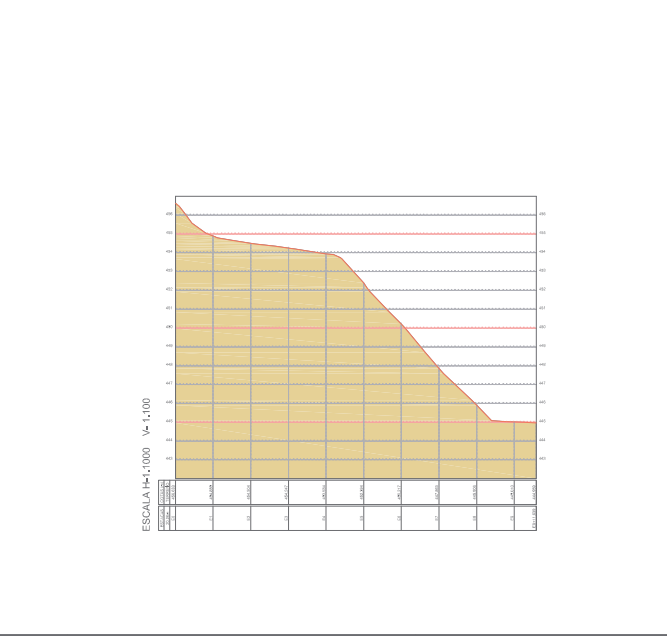
PLANTA BAIXA (PARTE B)

ESCALA: 1/1000



PERFIL (PARTE B)

ESCALA: 1/1000



<b>MILANI</b>		8/8
OBJETO OBRA: ESTRADA MUNICIPAL VALDIR RIBEIRO		
PROPRIETARIO: MUNICÍPIO DE SABÁUDIA/PR		
LOCAL: ÁREA RURAL		
MUNICÍPIO: SABÁUDIA/PR		
MAT./TRANS.: -		
CNS: -		
DATA: 27/02/2025		
ESCALA: 1/1000		
Quilômetro de obra em metros		
ESTRADA MUNICIPAL VALDIR RIBEIRO		
(PARTE A) 5,062.00 m		
(PARTE B) 167.80 m		
(PARTE C) 296.54 m		
TOTAL 5,526.34 m		
Quilômetro de obra em metros		
ESTRADA MUNICIPAL VALDIR RIBEIRO		
(PARTE A) 5,062.00 m		
(PARTE B) 167.80 m		
(PARTE C) 296.54 m		
TOTAL 5,526.34 m		
Quilômetro de obra em metros		
ESTRADA MUNICIPAL VALDIR RIBEIRO		
(PARTE A) 5,062.00 m		
(PARTE B) 167.80 m		
(PARTE C) 296.54 m		
TOTAL 5,526.34 m		



**Termo de Responsabilidade Técnica - TRT**  
**Lei nº 13.639, de 26 de MARÇO de 2018**

**CRT 04**

**TRT OBRA / SERVIÇO**  
**Nº CFT2504337700**

**Conselho Regional dos Técnicos Industriais 04**

INICIAL

**1. Responsável Técnico(a)**

**JAIR MILANI**

Título profissional: **TÉCNICO EM AGRIMENSURA, ESPECIALIZAÇÃO EM GEORREFERENCIAMENTO** Registro: **32338023900**

**2. Contratante**

Contratante: **MUNICIPIO DE SABAUDIA**

CPF/CNPJ: **76.958.974/0001-44**

Logradouro: **PRAÇA DA BANDEIRA**

Nº: **47**

Complemento:

Bairro: **CENTRO**

Cidade: **SABÁUDIA**

UF: **PR**

CEP: **86720000**

País: **Brasil**

Telefone:

Email:

Contrato: **Não especificado**

Celebrado em:

Valor: **R\$ 11.953,76**

Tipo de contratante: **PESSOA JURIDICA DE DIREITO PUBLICO**

Ação Institucional: **NENHUM**

**3. Dados da Obra/Serviço**

Logradouro: **ESTRADA MUNICIPAL**

Nº: **S/N**

Complemento:

Bairro: **ÁREA RURAL**

Cidade: **SABÁUDIA**

UF: **PR**

CEP: **86720000**

Telefone:

Email:

Coordenadas Geográficas: **Latitude: 23°23'57.13"S Longitude: 51°36'43.36"W**

Data de Início: **26/02/2025**

Previsão de término: **10/03/2025**

Finalidade: **Rural**

Proprietário(a): **MUNICIPIO DE SABAUDIA**

CPF/CNPJ: **76.958.974/0001-44**

**4. Atividade Técnica**

**2 - EXECUÇÃO**

97 - LEVANTAMENTO > CFT -> GEORREFERENCIAMENTO -> MEDIÇÃO DE TERRA ->  
 LEVANTAMENTO TOPOGRÁFICO -> #111 - PLANIALTIMÉTRICO

Quantidade

Unidade

13.109,980

m

Após a conclusão das atividades técnicas o(a) profissional deverá proceder a baixa deste TRT

**5. Observações**

LEVANTAMENTO PLANIALTIMETRICO DE ESTRADAS RURAIS NO MUNICÍPIO DE SABÁUDIA/PR, ABRANGENDO: ESTRADA MUNICIPAL VALDIR RIBEIRO, ESTRADA MUNICIPAL DA CASTANHA E ESTRADA MUNICIPAL MONJOLEIRO PAU D'ALHO.

**6. Informações Adicionais**

Valor do TRT: **R\$ 64,89**

Pago em: **26/02/2025**

Boleto: **8247741384**

Registrada em: **26/02/2025**

**7. Assinaturas**

Declaro serem verdadeiras as informações acima

Responsável Técnico: **JAIR MILANI**  
 CPF: **323.380.239-00**

Contratante: **MUNICIPIO DE SABAUDIA**  
 CNPJ: **76.958.974/0001-44**



Documento assinado eletronicamente por meio do SINCETI do(a) Técnico(a) Industrial **JAIR MILANI** com registro 32338023900 na data e hora: 26/02/2025 14:05:15 e IP: 143.137.249.13, com o uso de login e senha. A autenticidade desse TRT pode ser verificada no endereço <https://corporativo.sinceti.net.br/publico/> com a chave: WZOW3 ou por meio do QRCode ao lado.

